



Povrchové znaky

- hydrant nadzemní
- hydrant podzemní
- šoupě

Ostatní zařízení

- vodojem
- vt

Vodovody

- dle zaměření

Katastr

- hranice katastru obce

0 50 100 m

MAPA PASPORTU VODOVODU OBCE KUNČICE NAD LABEM	MĚŘÍTKO VÝKRESU 1 : 1 500	
VYPRACOVAL: Ing. David Stuchlík	FORMÁT: A3	
KONTROLOVAL: Mgr. Lucie Machová	ENVIPARTNER, s.r.o. Videňská 546/55, 639 00 Brno	
DATUM: 10/2022	Podkladová data: Ortofoto České republiky, Katastr nemovitostí - inverzní. Zdroj podkladových dat: ČÚZK, 2022	

Povrchové znaky

- hydrant nadzemní
- hydrant podzemní
- šoupě

Ostatní zařízení

- ▭ vodojem
- ▭ vrt


Vodovody

- dle zaměření

Katastr

- ▭ hranice katastru obce

0 50 100 m

MAPA PASPORTU VODOVODU OBCE KUNČICE NAD LABEM	MĚŘÍTKO VÝKRESU 1 : 1 500	
VYPRACOVAL: Ing. David Stuchlík	FORMÁT: A3	
KONTROLOVAL: Mgr. Lucie Machová	ENVIPARTNER, s.r.o. Videňská 546/55, 639 00 Brno	
DATUM: 10/2022	Podkladová data: Ortofoto České republiky, Katastr nemovitostí - inverzní. Zdroj podkladových dat: ČÚŽK, 2022	

Povrchové znaky

- hydrant nadzemní
- hydrant podzemní
- šoupě

Ostatní zařízení

- vodojem
- vrt

Vodovody

- dle zaměření

Katastr

- hranice katastru obce

MAPA PASPORTU VODOVODU OBCE KUNČICE NAD LABEM		
VYPRACOVAL: Ing. David Stuchlík		FORMÁT: A3
KONTROLOVAL: Mgr. Lucie Machová		ENVIPARTNER, s.r.o. Videňská 546/55, 639 00 Brno
DATUM: 10/2022		
Podkladová data: Ortofoto České republiky, Katastr nemovitostí - inverzní. Zdroj podkladových dat: ČÚZK, 2022		



Povrchové znaky

- hydrant nadzemní
- hydrant podzemní
- šoupě

Ostatní zařízení


- vodojem
- vrt

Vodovody

- dle zaměření

Katastr

- hranice katastru obce



MAPA PASPORTU VODOVODU OBCE KUNČICE NAD LABEM		MĚŘÍTKO VÝKRESU 1 : 1 500	
VYPRACOVAL: Ing. David Stuchlík		FORMÁT: A3	
KONTROLOVAL: Mgr. Lucie Machová		ENVIPARTNER, s.r.o. Václavská 546/55, 639 00 Brno	
DATUM: 10/2022			
Podkladová data: Ortofoto České republiky, Katastr nemovitostí - inverzní. Zdroj podkladových dat: ČÚZK, 2022			



Povrchové znaky

- hydrant nadzemní
- hydrant podzemní
- šoupě

Ostatní zařízení

- vodojem
- vrt

Vodovody

- dle zaměření




Katastr

- hranice katastru obce

MAPA PASPORTU VODOVODU OBCE KUNČICE NAD LABEM		MĚŘÍTKO VÝKRESU 1 : 1 500
VYPRACOVAL: Ing. David Stuchlík		FORMÁT: A3
KONTROLOVAL: Mgr. Lucie Machová		
DATUM: 10/2022		ENVIPARTNER, s.r.o. Videňská 546/55, 639 00 Brno
Podkladová data: Ortofoto České republiky, Katastr nemovitostí - inverzní. Zdroj podkladových dat: ČÚZK, 2022		




Povrchové znaky

-  hydrant nadzemní
-  hydrant podzemní
-  šoupě


Ostatní zařízení


-  vodojem
-  vrt


Vodovody

-  dle zaměření

Katastr




-  hranice katastru obce



MAPA PASPORTU VODOVODU OBCE KUNČICE NAD LABEM		MĚŘÍTKO VÝKRESU 1 : 1 500	
VYPRACOVAL: Ing. David Stuchlík		FORMÁT: A3	
KONTROLOVAL: Mgr. Lucie Machová		ENVIPARTNER, s.r.o. Videňská 546/55, 639 00 Brno	
DATUM: 10/2022		Podkladová data: Ortofoto České republiky, Katastr nemovitostí - inverzní. Zdroj podkladových dat: ČÚZK, 2022	

Mapový výřez č. 7


Povrchové znaky

-  hydrant nadzemní
-  hydrant podzemní
-  šoupě


Ostatní zařízení




-  vodojem
-  vrt

Vodovody

-  dle zaměření

Katastr

-  hranice katastru obce

0 50 100 m		
MAPA PASPORTU VODOVODU OBCE KUNČICE NAD LABEM	MĚŘITKO VÝKRESU 1 : 1 500	
VYPRACOVAL: Ing. David Stuchlík	FORMÁT: A3	
KONTROLOVAL: Mgr. Lucie Machová	ENVIPARTNER, s.r.o. Videňská 546/55, 639 00 Brno	
DATUM: 10/2022		
Podkladová data: Ortofoto České republiky, Katastr nemovitostí - inverzní. Zdroj podkladových dat: ČÚZK, 2022		